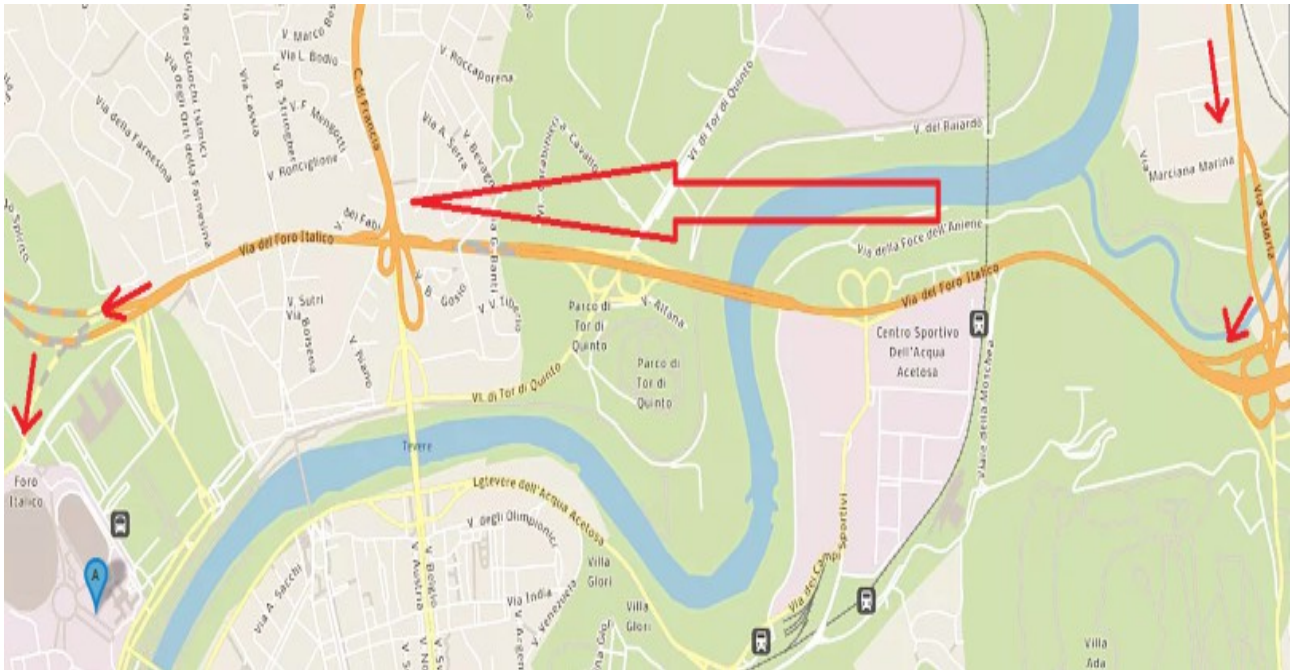
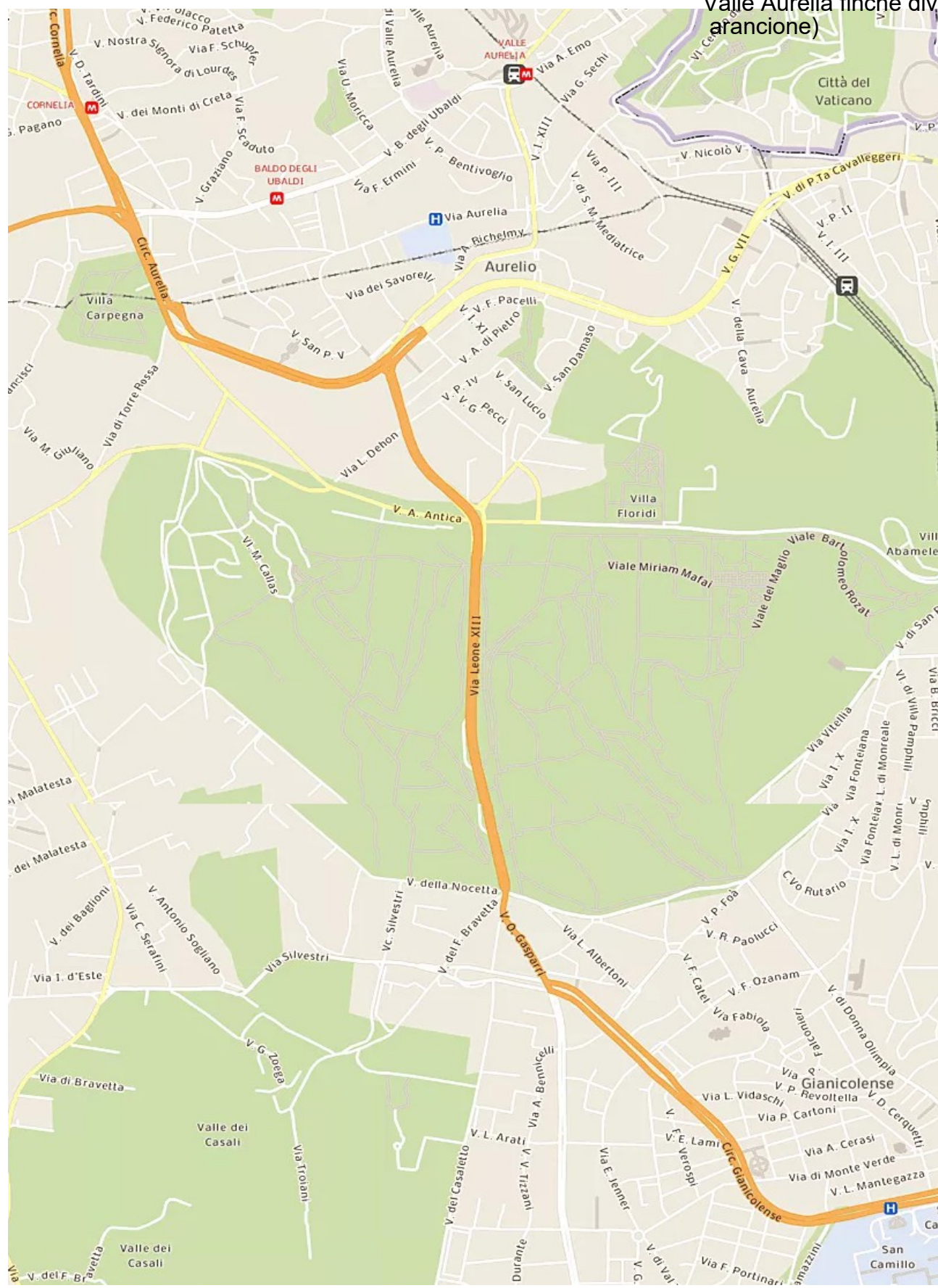


Dal casello autostradale di Roma Nord prendere il Grande Raccordo Anulare.
Si arriva ad un bivio ed occorre prendere la direzione verso destra uscita via Salaria.
Va percorsa per circa 5 km oltrepassando l'aeroporto dell'Urbe, fino a giungere ad un cavalcavia.
Troverete le indicazioni per le uscite via Prati Fiscali, via Nomentana, Parioli, via del Foro Italico.
Svoltare su quest'ultima a destra in direzione stadio Olimpico.



Da Circonvalazione Trionfale oltrepassare Piazzale degli Eroi e andare sempre dritto per Via Cipro. Proseguire nella stessa direzione lungo Via S. Anastaio II. Arrivare al semaforo con Piazza Pio XI. Attraversare l'incrocio con Via Gregorio VII e prendere Via Leone XIII. (seguire stradina gialla da Valle Aurelia finchè diviene arancione)



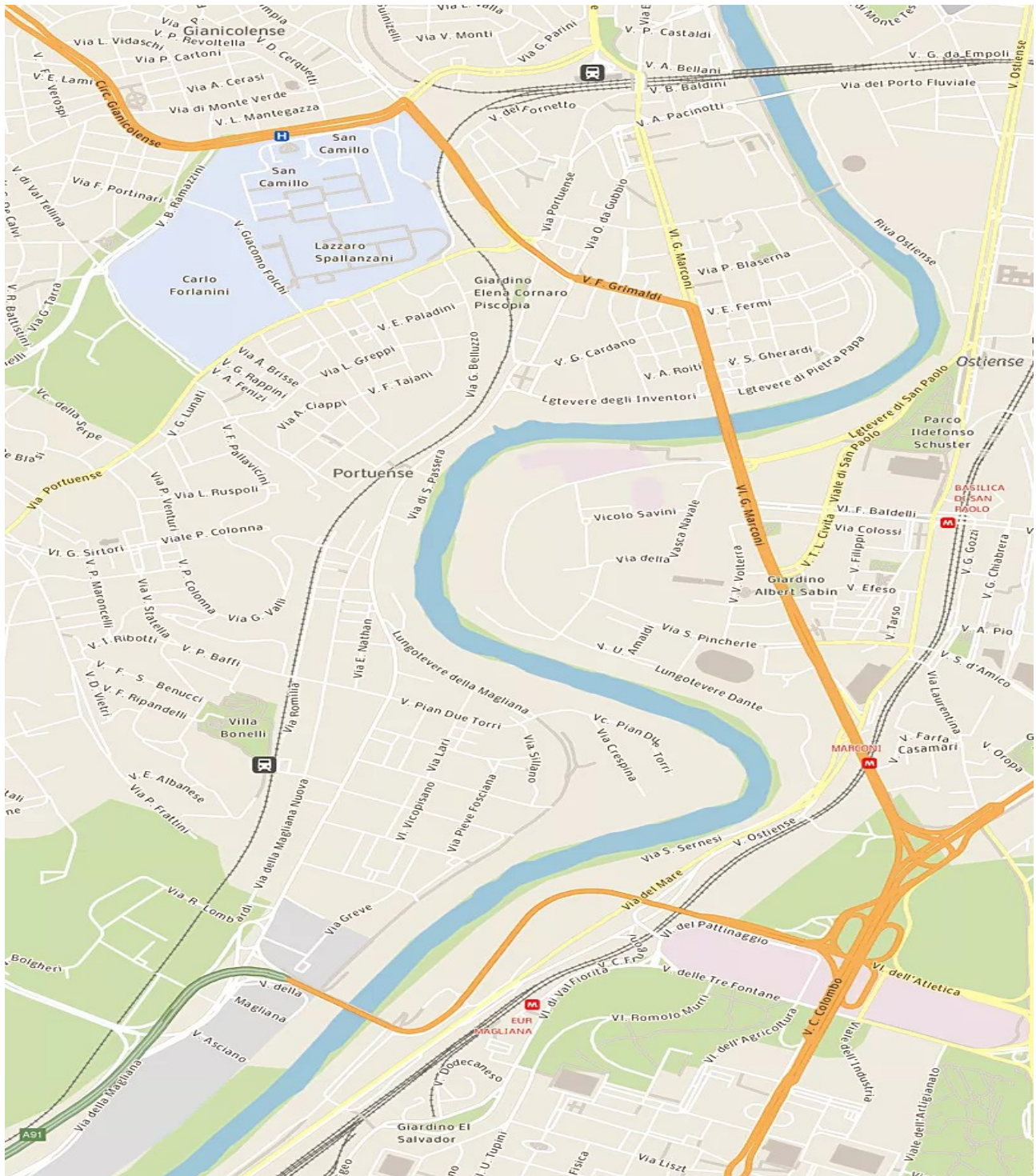
Continuare dritto attraversando Villa Doria Pamphili. Al semaforo con via della Nocetta convergere leggermente sulla sinistra per Via D. Gasparri e arrivare al semaforo successivo.

Qui girare a sinistra per Circonvallazione Gianicolense.

Continuare dritto per Circonvallazione Gianicolense superando gli ospedali Forlanini e San Camillo, fermandosi al semaforo immediatamente successivo.

A questo punto bisogna girare a destra per il ponte di via Quirino Majorana e proseguire sempre dritto per via Francesco Grimaldi fino a Piazza Fermi.

Svoltare a destra per Viale Marconi.



Prestare attenzione alla fermata Metro Marconi. Dopo 100 mt. C'è uno svincolo.

Imboccare per Via Cristoforo Colombo cercando di entrare sulla corsia centrale disponibile dopo circa 300 metri.

Proseguire su Via C.Colombo fino al Piazzale delle Nazioni Unite.

Sulla destra troverete un obelisco. Proseguire fino all'incrocio e girare a destra per Viale della Civiltà del Lavoro.

A Largo Virgilio Testa girare a sinistra e prendere Viale Beethoven.

Proseguire per P.le Sturzo e girare alla prima traversa sulla destra.

Siete arrivati.

